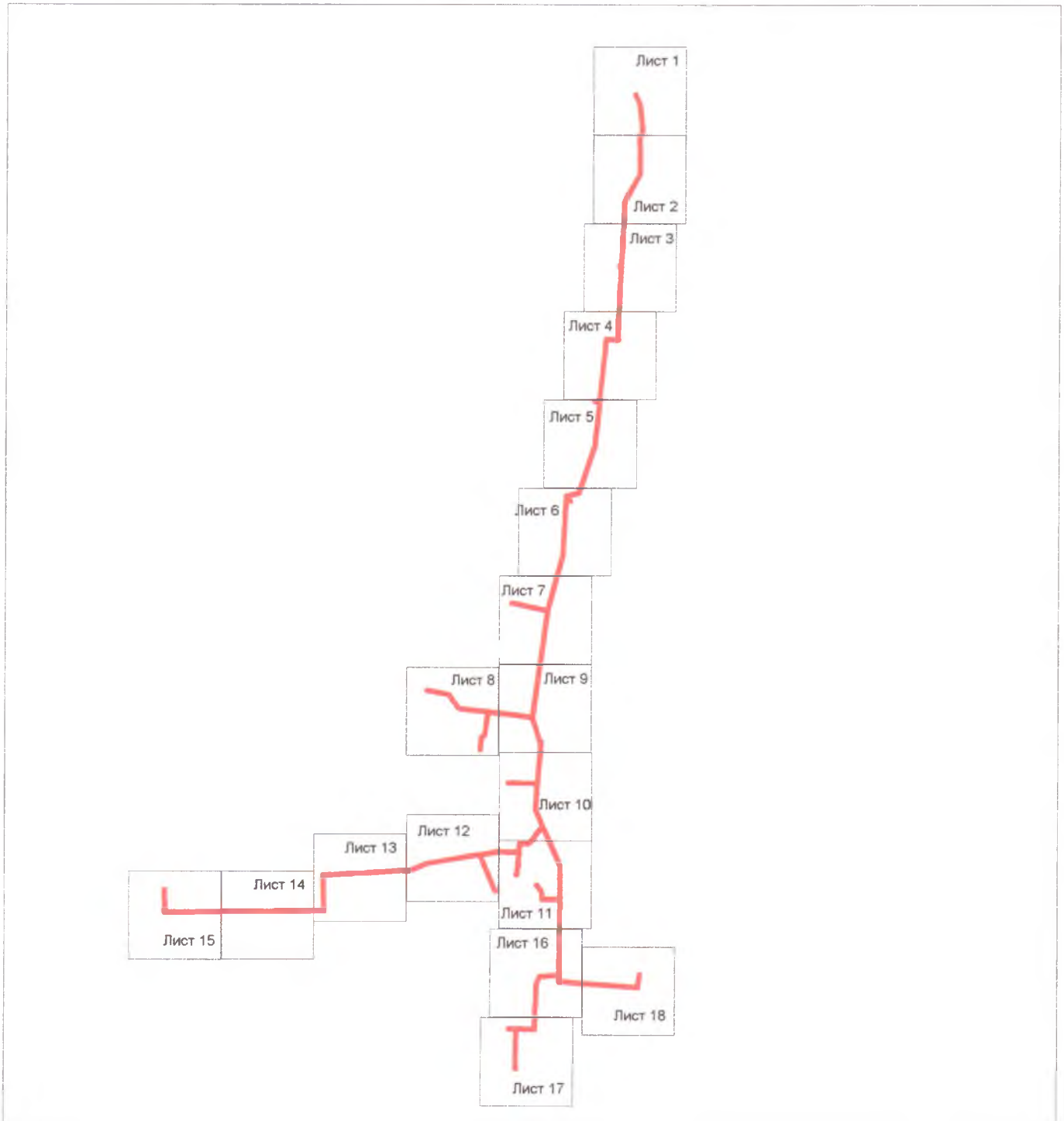


СХЕМА РАСПОЛОЖЕНИЯ

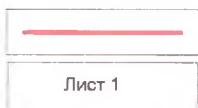
границ публично сервитута для размещения объектов ВЛ 10 кВ № 3 ПС Новоспасовская на территории Екатериновского сельского поселения, Матвеево-Курганского района Ростовской области

Обзорная схема расположения листов



Масштаб 1: 60 000

Условные обозначения и знаки



- граница устанавливаемого публично сервитута

- обозначение выносного листа



Кадастровый инженер:

М.П.

подпись

Радаев А.П.

фамилия инициалы

СХЕМА РАСПОЛОЖЕНИЯ

границ публичного сервитута для размещения объектов ВЛ 10 кВ № 3 ПС Новоспасовская на территории Екатериновского сельского поселения, Матвеево-Курганского района Ростовской области



Условные обозначения и знаки

Масштаб 1: 5 000

сводка с листом 2

| | |
|--------------------|---|
| | -граница устанавливаемого публичного сервитута |
| | - обозначение характерной точки границы устанавливаемого публичного сервитута |
| | -ось линии электропередачи с опорами ЛЭП |
| | -граница кадастрового квартала |
| 61:21:0600012 | -номер кадастрового квартала |
| | -граница земельного участка по сведениям ГКН |
| :99 | -кадастровый номер земельного участка по сведениям ГКН |
| Екатериновка | -наименования населенного пункта |
| Екатериновское с.п | -наименования сельского поселения |

Кадастровый инженер:
РАДАЕВ
Алексей
Павлович
М.П.

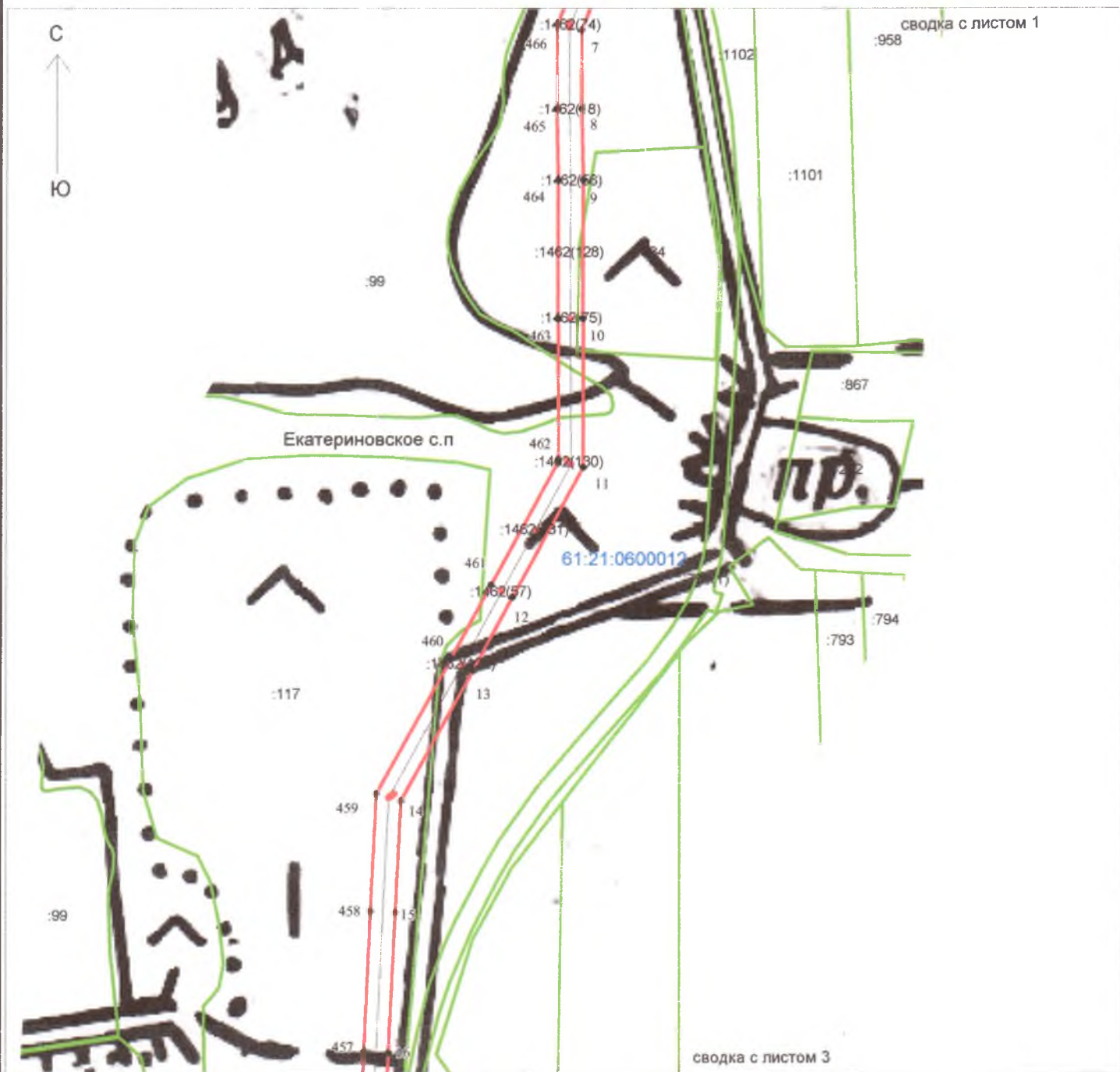
подпись

Радаев А.П.

фамилия инициалы










СХЕМА РАСПОЛОЖЕНИЯ

границ публичного сервитута для размещения объектов ВЛ 10 кВ № 3 ПС Новоспасовская на территории Екатериновского сельского поселения, Матвеево-Курганского района Ростовской области



Условные обозначения и знаки

Масштаб 1: 5 000

-  -граница устанавливаемого публичного сервитута
-  1 - обозначение характерной точки границы устанавливаемого публичного сервитута
-  -ось линии электропередачи с опорами ЛЭП
-  -граница кадастрового квартала
-  -номер кадастрового квартала
-  -граница земельного участка по сведениям ГКН
-  -кадастровый номер земельного участка по сведениям ГКН
-  -наименования населенного пункта
-  -наименования сельского поселения



Кадастровый инженер:

**РАДАЕВ
Алексей
Павлович**
М.П.

подпись

Радаев А.П.

фамилия инициалы










СХЕМА РАСПОЛОЖЕНИЯ

границ публичного сервитута для размещения объектов ВЛ 10 кВ № 3 ПС Новоспасовская на территории Екатериновского сельского поселения, Матвеево-Курганского района Ростовской области



Условные обозначения и знаки

Масштаб 1: 5 000

-  -граница устанавливаемого публичного сервитута
-  1 - обозначение характерной точки границы устанавливаемого публичного сервитута
-  -ось линии электропередачи с опорами ЛЭП
-  -граница кадастрового квартала
-  61.21.0600012 -номер кадастрового квартала
-  -граница земельного участка по сведениям ГКН
-  :99 -кадастровый номер земельного участка по сведениям ГКН
-  Екатериновка -наименования населенного пункта
-  Екатериновское с.п -наименования сельского поселения



Кадастровый инженер:

подпись

Радаев А.П.

фамилия инициалы









СХЕМА РАСПОЛОЖЕНИЯ

границ публичного сервитута для размещения объектов ВЛ 10 кВ № 3 ПС Новоспасовская на территории Екатериновского сельского поселения, Матвеево-Курганского района Ростовской области



Условные обозначения и знаки

Масштаб 1: 5 000

-  - граница устанавливаемого публичного сервитута
-  - обозначение характерной точки границы устанавливаемого публичного сервитута
-  - ось линии электропередачи с опорами ЛЭП
-  - граница кадастрового квартала
-  61:21:0600012 - номер кадастрового квартала
-  - граница земельного участка по сведениям ГКН
-  :99 - кадастровый номер земельного участка по сведениям ГКН
-  Екатериновка - наименования населенного пункта
-  Екатериновское с.п - наименования сельского поселения

Кадастровый инженер:
РАДАЕВ
 Алексей
 Павлович
 И.П.



подпись

Радаев А.П.
 фамилия инициалы










СХЕМА РАСПОЛОЖЕНИЯ

границ публичного сервитута для размещения объектов ВЛ 10 кВ № 3 ПС Новоспасовская на территории Екатериновского сельского поселения, Матвеево-Курганского района Ростовской области



Условные обозначения и знаки

Масштаб 1: 5 000

-  -граница устанавливаемого публичного сервитута
-  - обозначение характерной точки границы устанавливаемого публичного сервитута
-  -ось линии электропередачи с опорами ЛЭП
-  -граница кадастрового квартала
-  -номер кадастрового квартала
-  -граница земельного участка по сведениям ГКН
-  -кадастровый номер земельного участка по сведениям ГКН
-  -наименования населенного пункта
-  -наименования сельского поселения



Кадастровый инженер:

Радаев А.П.

фамилия инициалы

СХЕМА РАСПОЛОЖЕНИЯ

границ публичного сервитута для размещения объектов ВЛ 10 кВ № 3 ПС Новоспасовская на территории Екатериновского сельского поселения, Матвеево-Курганского района Ростовской области



Условные обозначения и знаки

Масштаб 1: 5 000

- граница устанавливаемого публичного сервитута
- обозначение характерной точки границы устанавливаемого публичного сервитута
- ось линии электропередачи с опорами ЛЭП
- граница кадастрового квартала
- 61:21:0600012 -номер кадастрового квартала
- граница земельного участка по сведениям ГКН
- 99 -кадастровый номер земельного участка по сведениям ГКН
- Екатериновка -наименования населенного пункта
- Екатериновское с.п -наименования сельского поселения



Кадастровый инженер:

РАДАЕВ
Алексей
Павлович
М.П.

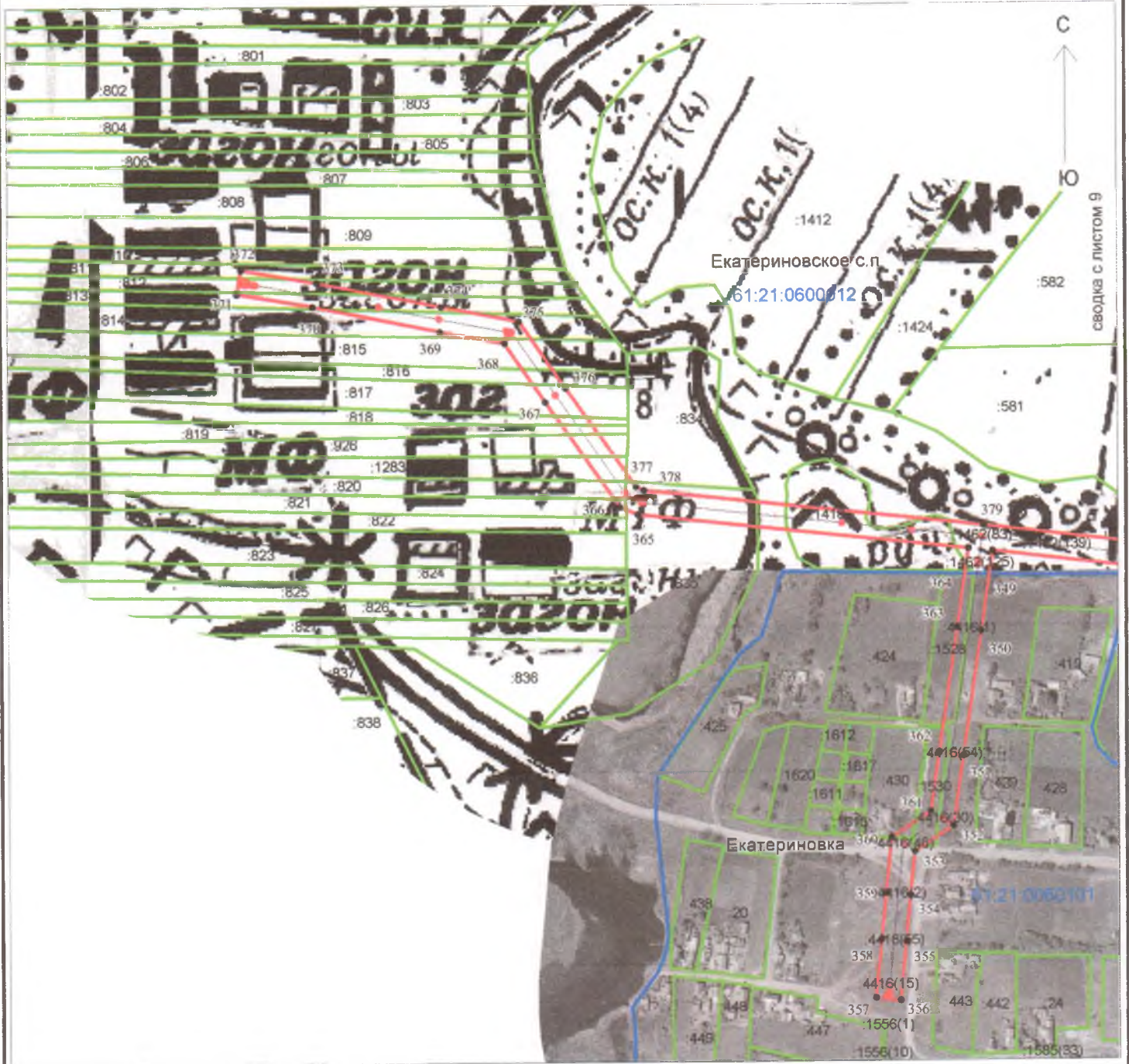
Подпись

Радаев А.П.

фамилия инициалы









СХЕМА РАСПОЛОЖЕНИЯ

границ публичного сервитута для размещения объектов ВЛ 10 кВ № 3 ПС Новоспасовская на территории Екатериновского сельского поселения, Матвеево-Курганского района Ростовской области



Условные обозначения и знаки

Масштаб 1: 5 000

-  -граница устанавливаемого публичного сервитута
-  1 - обозначение характерной точки границы устанавливаемого публичного сервитута
-  -ось линии электропередачи с опорами ЛЭП
-  -граница кадастрового квартала
-  -номер кадастрового квартала
-  -граница земельного участка по сведениям ГКН
-  :99 -кадастровый номер земельного участка по сведениям ГКН
-  Екатериновка -наименования населенного пункта
-  Екатериновское с.п -наименования сельского поселения



Кадастровый инженер:



подпись

Радаев А.П.

фамилия инициалы

СХЕМА РАСПОЛОЖЕНИЯ

границ публичного сервитута для размещения объектов ВЛ 10 кВ № 3 ПС Новоспасовская на территории Екатериновского сельского поселения, Матвеево-Курганского района Ростовской области



Условные обозначения и знаки

Масштаб 1: 5 000

| | |
|--------------------|---|
| | -граница устанавливаемого публичного сервитута |
| | - обозначение характерной точки границы устанавливаемого публичного сервитута |
| | -ось линии электропередачи с опорами ЛЭП |
| | -граница кадастрового квартала |
| 61:21:0600012 | -номер кадастрового квартала |
| | -граница земельного участка по сведениям ГКН |
| :99 | -кадастровый номер земельного участка по сведениям ГКН |
| Екатериновка | -наименования населенного пункта |
| Екатериновское с.п | -наименования сельского поселения |

Кадастровый инженер:
РАДАЕВ
Алексей
Павлович
 М.П.

Радаев А.П.

фамилия инициалы










СХЕМА РАСПОЛОЖЕНИЯ

границ публичного сервитута для размещения объектов ВЛ 10 кВ № 3 ПС Новоспасовская на территории Екатериновского сельского поселения, Матвеево-Курганского района Ростовской области



Условные обозначения и знаки

Масштаб 1: 5 000

-  -граница устанавливаемого публичного сервитута
-  - обозначение характерной точки границы устанавливаемого публичного сервитута
-  -ось линии электропередачи с опорами ЛЭП
-  -граница кадастрового квартала
-  61.21.0600012 -номер кадастрового квартала
-  -граница земельного участка по сведениям ГКН
-  :99 -кадастровый номер земельного участка по сведениям ГКН
-  Екатериновка -наименования населенного пункта
-  Екатериновское с.п -наименования сельского поселения

Кадастровый инженер:
РАДАЕВ
 Алисей
 Г.П.ЗОВИЧ
 Подпись

Радаев А.П.
 фамилия инициалы

СХЕМА РАСПОЛОЖЕНИЯ










границ публичного сервитута для размещения объектов ВЛ 10 кВ № 3 ПС Новоспасовская на территории Екатериновского сельского поселения, Матвеево-Курганского района Ростовской области



Условные обозначения и знаки

Масштаб 1: 5 000

сводка с листом 16

-  -граница устанавливаемого публичного сервитута
-  - обозначение характерной точки границы устанавливаемого публичного сервитута
-  -ось линии электропередачи с опорами ЛЭП
-  -граница кадастрового квартала
-  -номер кадастрового квартала
-  -граница земельного участка по сведениям ГКН
-  -кадастровый номер земельного участка по сведениям ГКН
-  -наименования населенного пункта
-  -наименования сельского поселения



Кадастровый инженер:

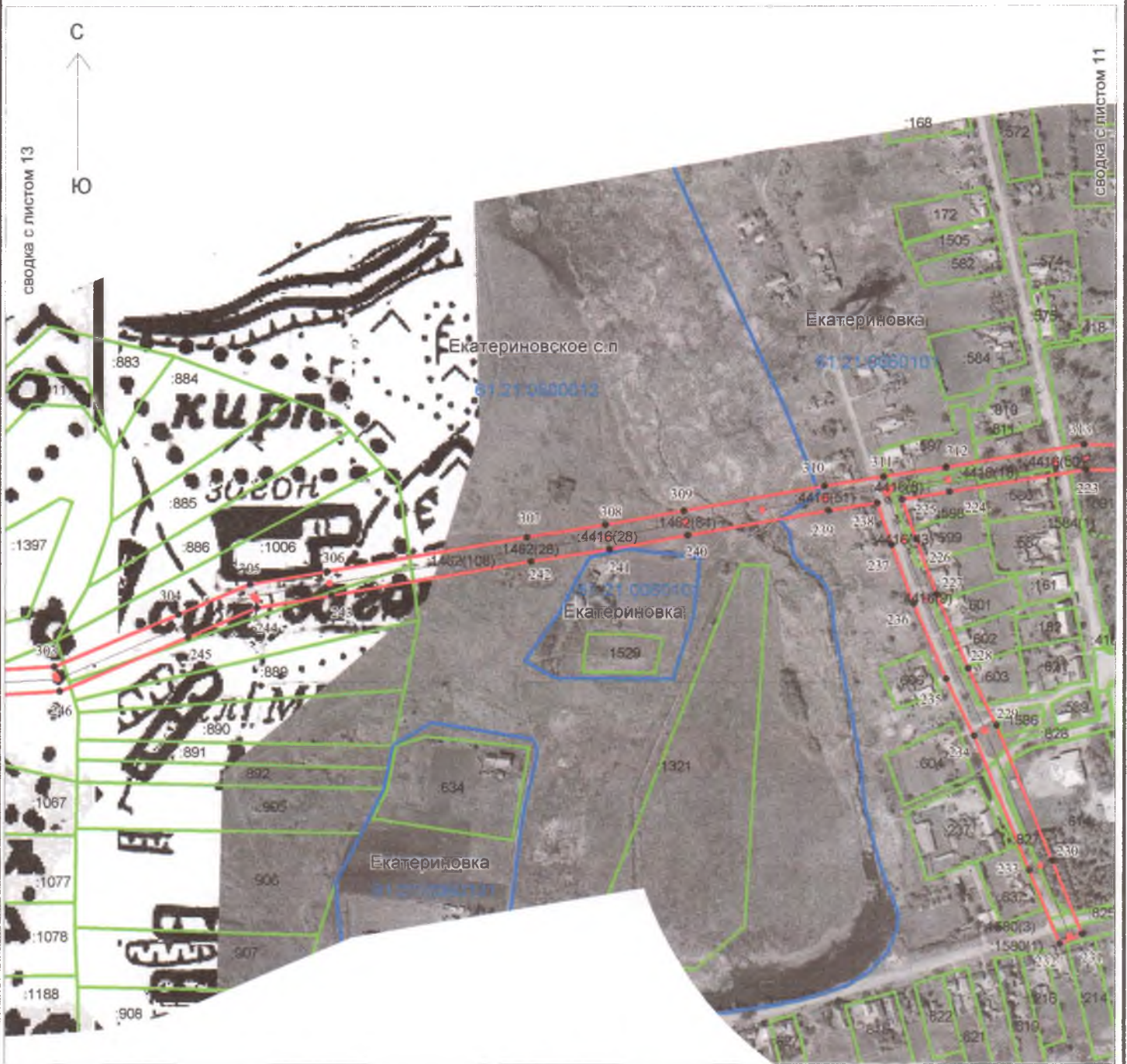
Подпись

Радаев А.П.

фамилия инициалы










СХЕМА РАСПОЛОЖЕНИЯ

границ публичного сервитута для размещения объектов ВЛ 10 кВ № 3 ПС Новоспасовская на территории
Екатериновского сельского поселения, Матвеево-Курганского района Ростовской области



Условные обозначения и знаки

Масштаб 1: 5 000

-  -граница устанавливаемого публичного сервитута
-  1 - обозначение характерной точки границы устанавливаемого публичного сервитута
-  -ось линии электропередачи с опорами ЛЭП
-  -граница кадастрового квартала
-  61:21:0600012 -номер кадастрового квартала
-  -граница земельного участка по сведениям ГКН
-  :99 -кадастровый номер земельного участка по сведениям ГКН
-  Екатериновка -наименования населенного пункта
-  Екатериновское с.п -наименования сельского поселения

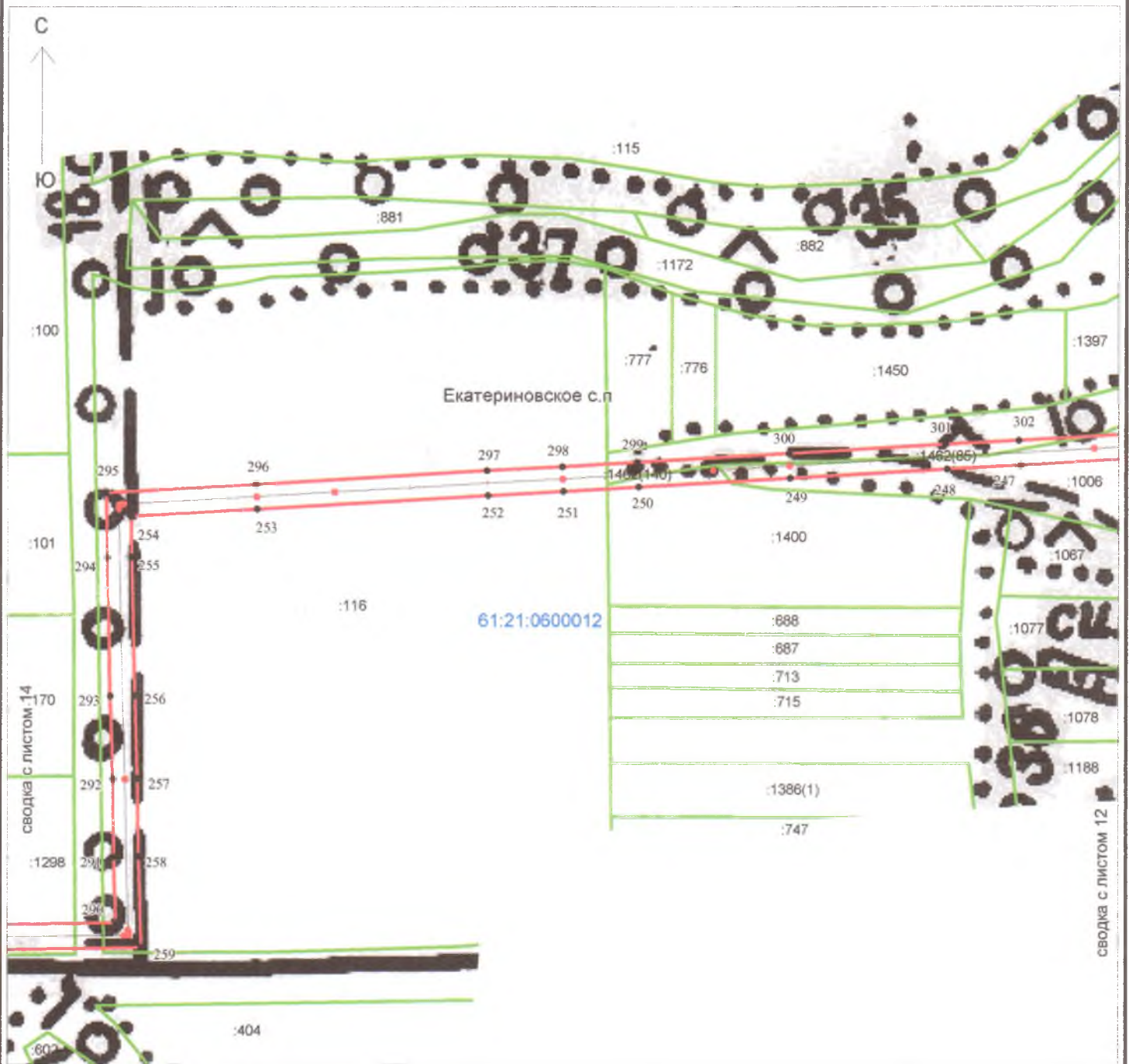
Кадастровый инженер:
РАДАЕВ Алексей Павлович
М.П.  подпись

Радаев А.П.

фамилия инициалы










СХЕМА РАСПОЛОЖЕНИЯ

границ публичного сервитута для размещения объектов ВЛ 10 кВ № 3 ПС Новоспасовская на территории Екатериновского сельского поселения, Матвеево-Курганского района Ростовской области



Условные обозначения и знаки

Масштаб 1: 5 000

-  -граница устанавливаемого публичного сервитута
-  1 - обозначение характерной точки границы устанавливаемого публичного сервитута
-  -ось линии электропередачи с опорами ЛЭП
-  -граница кадастрового квартала
-  61.21.0600012 -номер кадастрового квартала
-  -граница земельного участка по сведениям ГКН
-  :99 -кадастровый номер земельного участка по сведениям ГКН
-  Екатериновка -наименования населенного пункта
-  Екатериновское с.п -наименования сельского поселения



Кадастровый инженер:

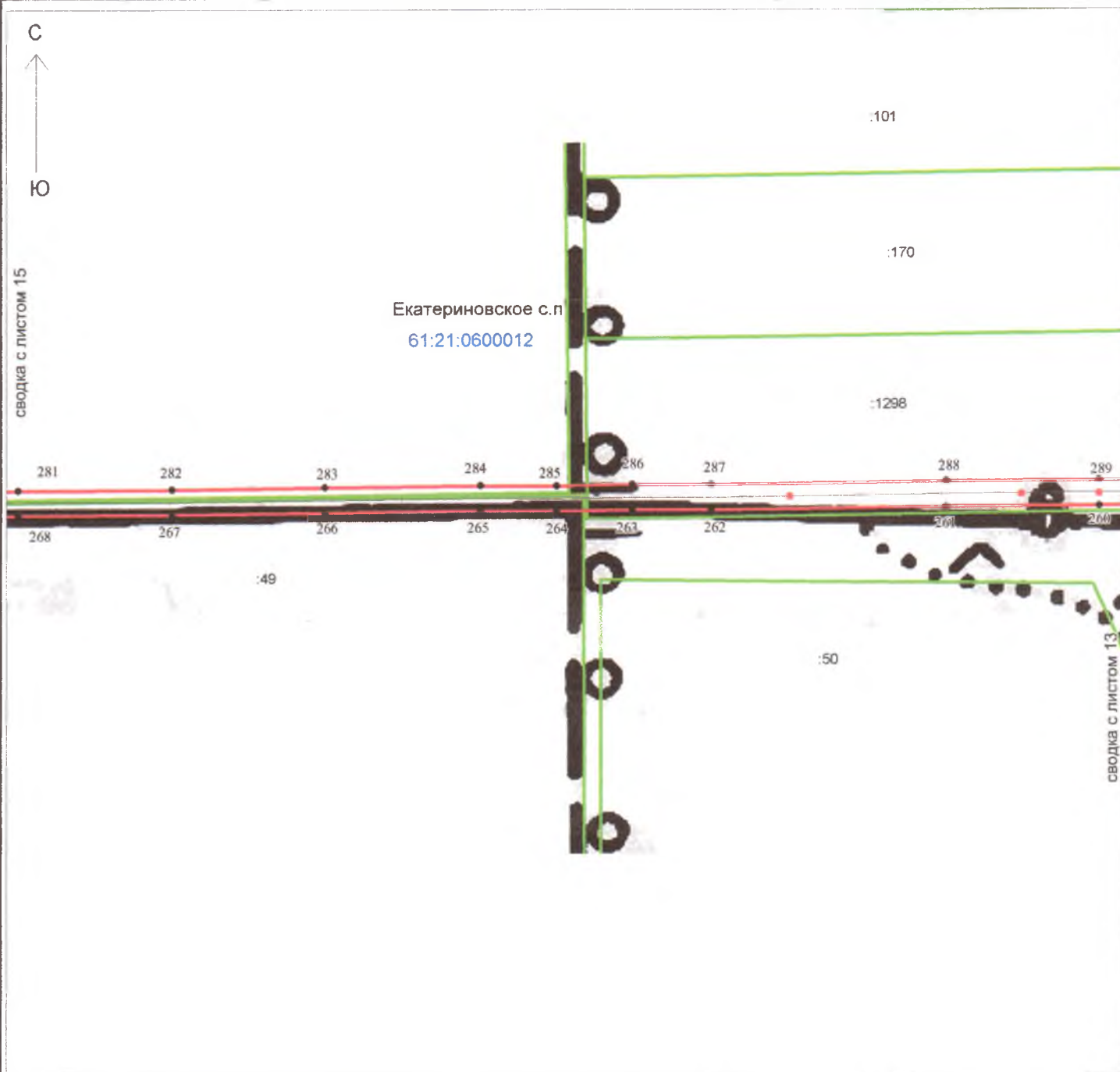
подпись

Радаев А.П.

фамилия инициалы









СХЕМА РАСПОЛОЖЕНИЯ

границ публичного сервитута для размещения объектов ВЛ 10 кВ № 3 ПС Новоспасовская на территории
Екатериновского сельского поселения, Матвеево-Курганского района Ростовской области



Условные обозначения и знаки

Масштаб 1: 5 000

-  -граница устанавливаемого публичного сервитута
-  1 - обозначение характерной точки границы устанавливаемого публичного сервитута
-  -ось линии электропередачи с опорами ЛЭП
-  -граница кадастрового квартала
-  -номер кадастрового квартала
-  -граница земельного участка по сведениям ГКН
-  -кадастровый номер земельного участка по сведениям ГКН
-  -наименования населенного пункта
-  -наименования сельского поселения

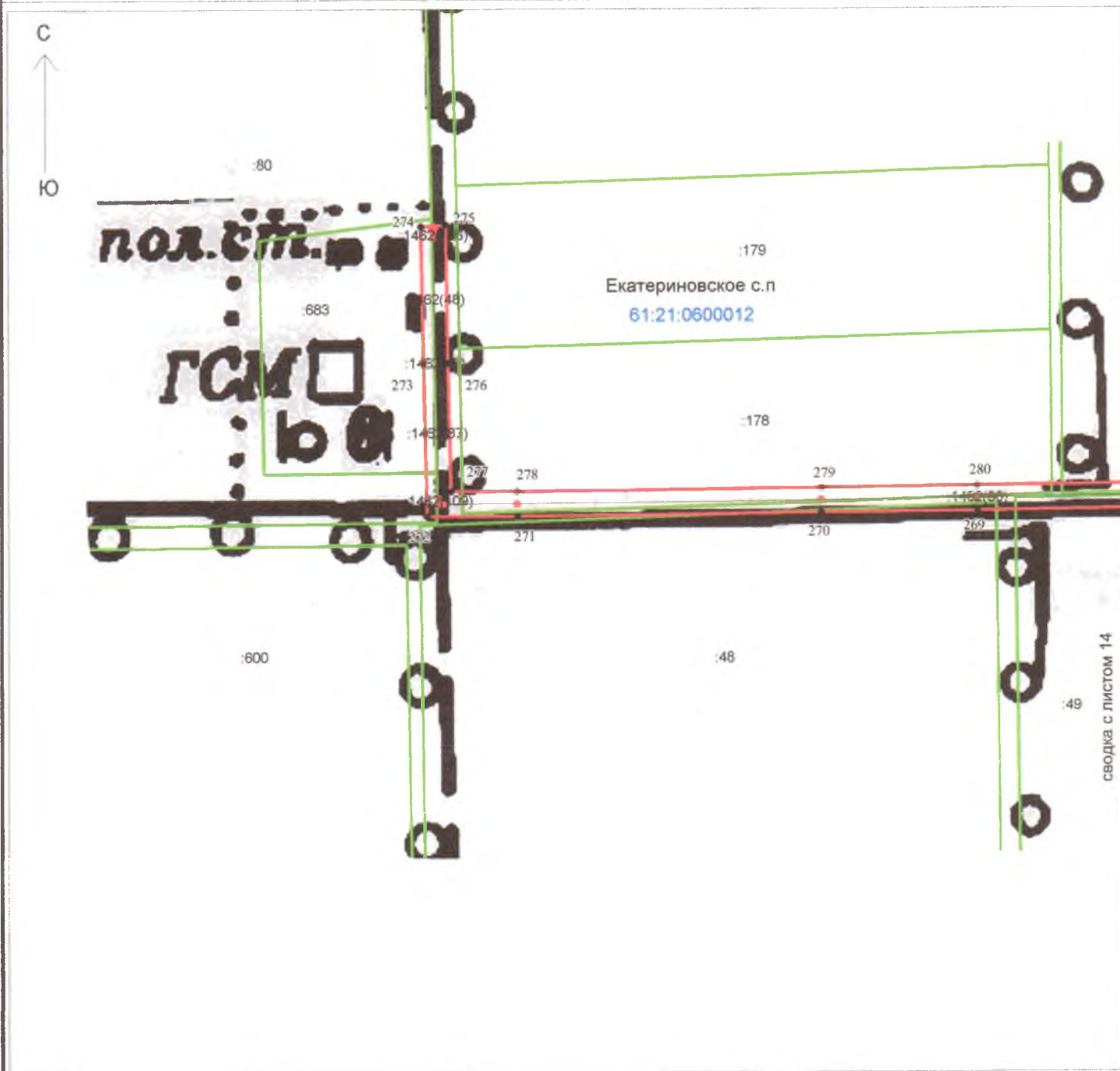
Кадастровый инженер:
РАДАЕВ Алексей Павлович
М.П. 

Радаев А.П.

фамилия инициалы










СХЕМА РАСПОЛОЖЕНИЯ

границ публичного сервитута для размещения объектов ВЛ 10 кВ № 3 ПС Новоспасовская на территории Екатериновского сельского поселения, Матвеево-Курганского района Ростовской области



Условные обозначения и знаки

Масштаб 1: 5 000

-  -граница устанавливаемого публичного сервитута
-  1 - обозначение характерной точки границы устанавливаемого публичного сервитута
-  -ось линии электропередачи с опорами ЛЭП
-  -граница кадастрового квартала
-  -номер кадастрового квартала
-  -граница земельного участка по сведениям ГКН
-  -кадастровый номер земельного участка по сведениям ГКН
-  -наименования населенного пункта
-  -наименования сельского поселения



Кадастровый инженер:

инженер
РАДАЕВ
Алексей
Павлович

М.П.

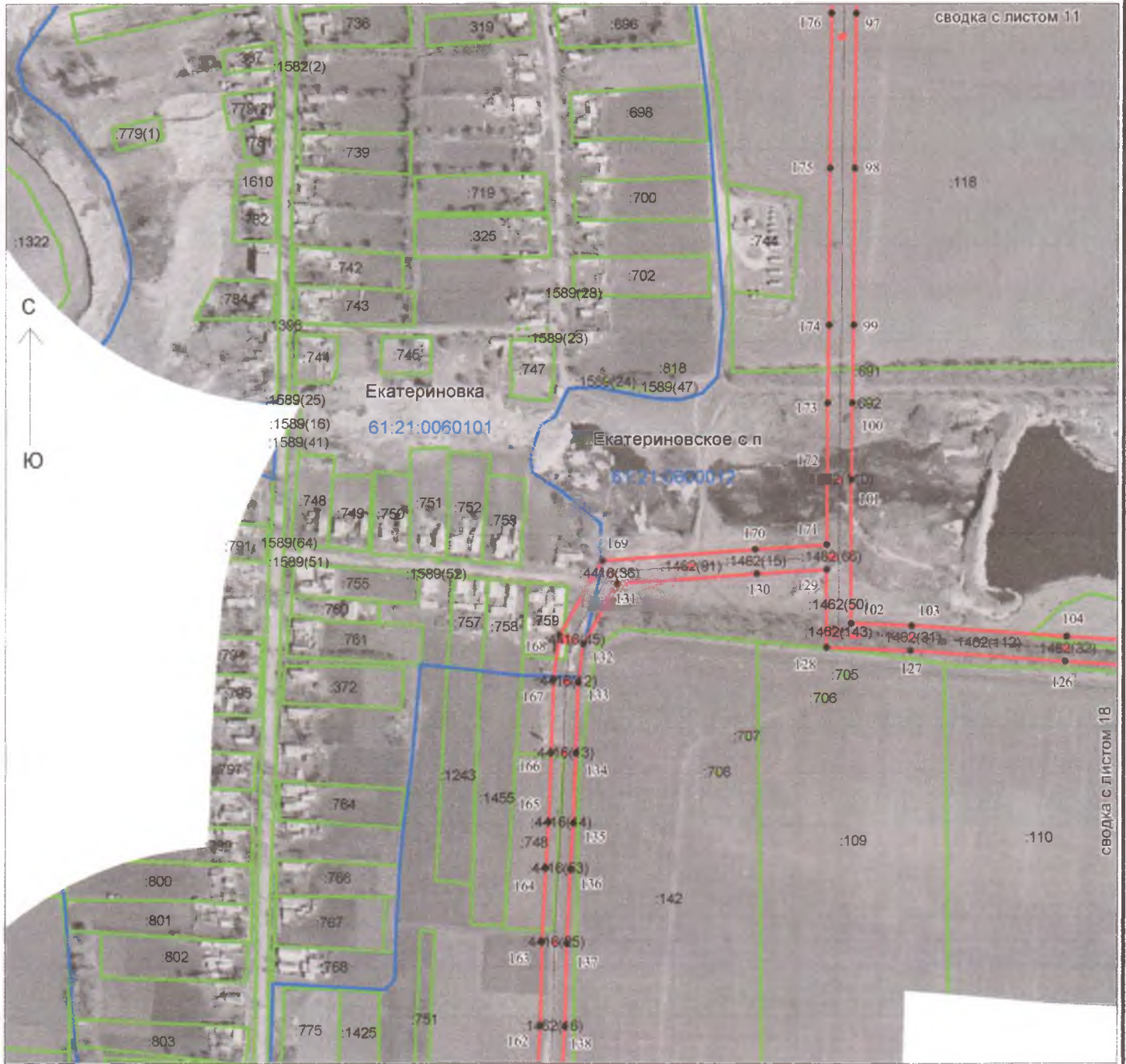
подпись

Радаев А.П.

фамилия инициалы

СХЕМА РАСПОЛОЖЕНИЯ










границ публичного сервитута для размещения объектов ВЛ 10 кВ № 3 ПС Новоспасовская на территории Екатериновского сельского поселения, Матвеево-Курганского района Ростовской области



сводка с листом 17

Условные обозначения и знаки

Масштаб 1: 5 000

-  -граница устанавливаемого публичного сервитута
-  1 - обозначение характерной точки границы устанавливаемого публичного сервитута
-  -ось линии электропередачи с опорами ЛЭП
-  -граница кадастрового квартала
-  61:21:0600012 -номер кадастрового квартала
-  -граница земельного участка по сведениям ГКН
-  :99 -кадастровый номер земельного участка по сведениям ГКН
-  Екатериновка -наименования населенного пункта
-  Екатериновское с.п -наименования сельского поселения



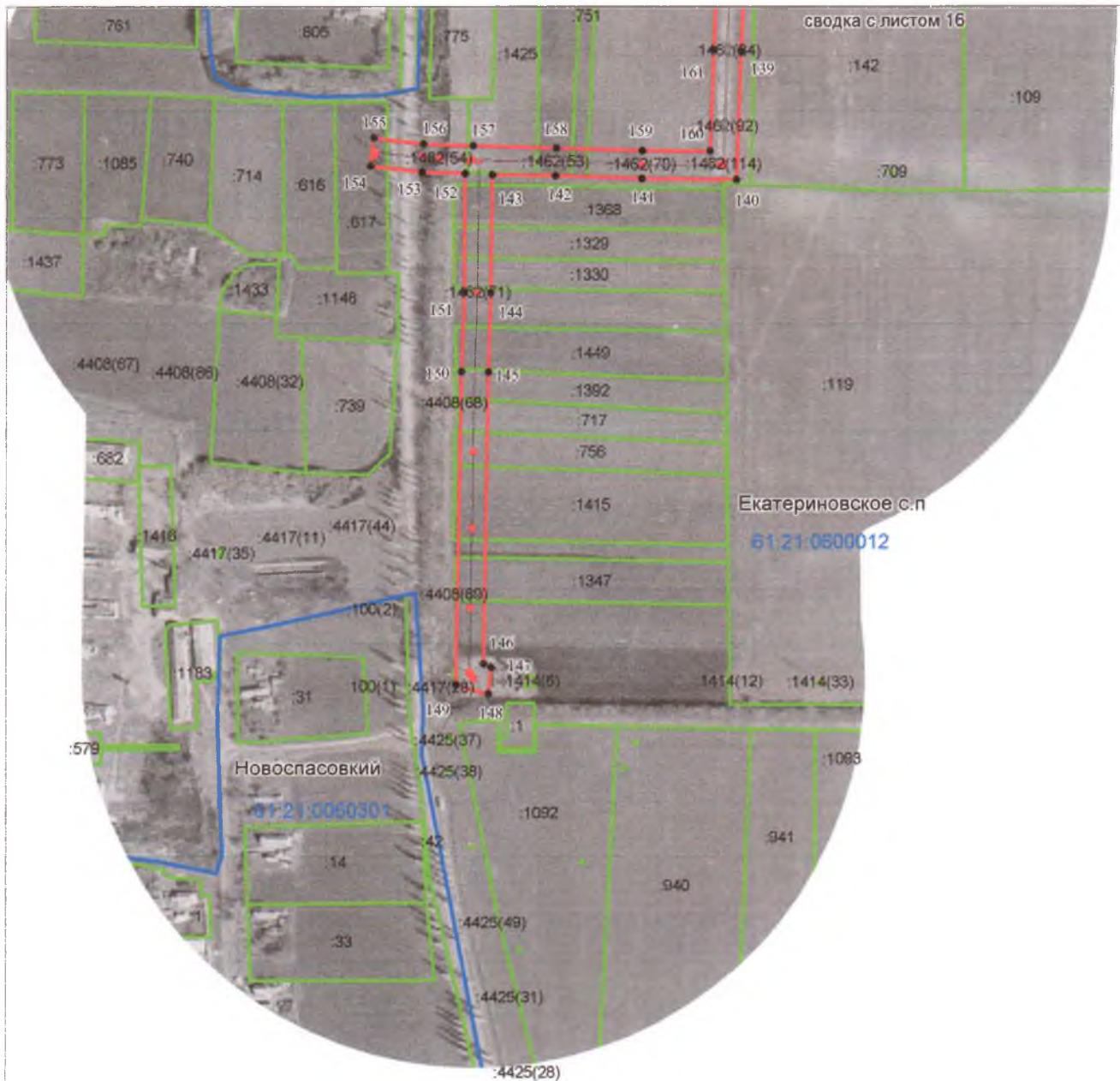
Кадастровый инженер:

Радаев А.П.

фамилия инициалы










СХЕМА РАСПОЛОЖЕНИЯ

границ публичного сервитута для размещения объектов ВЛ 10 кВ № 3 ПС Новоспасовская на территории Екатериновского сельского поселения, Матвеево-Курганского района Ростовской области



Условные обозначения и знаки

Масштаб 1: 5 000

-  -граница устанавливаемого публичного сервитута
-  1 - обозначение характерной точки границы устанавливаемого публичного сервитута
-  -ось линии электропередачи с опорами ЛЭП
-  -граница кадастрового квартала
-  -номер кадастрового квартала
-  -граница земельного участка по сведениям ГКН
-  -кадастровый номер земельного участка по сведениям ГКН
-  -наименования населенного пункта
-  -наименования сельского поселения



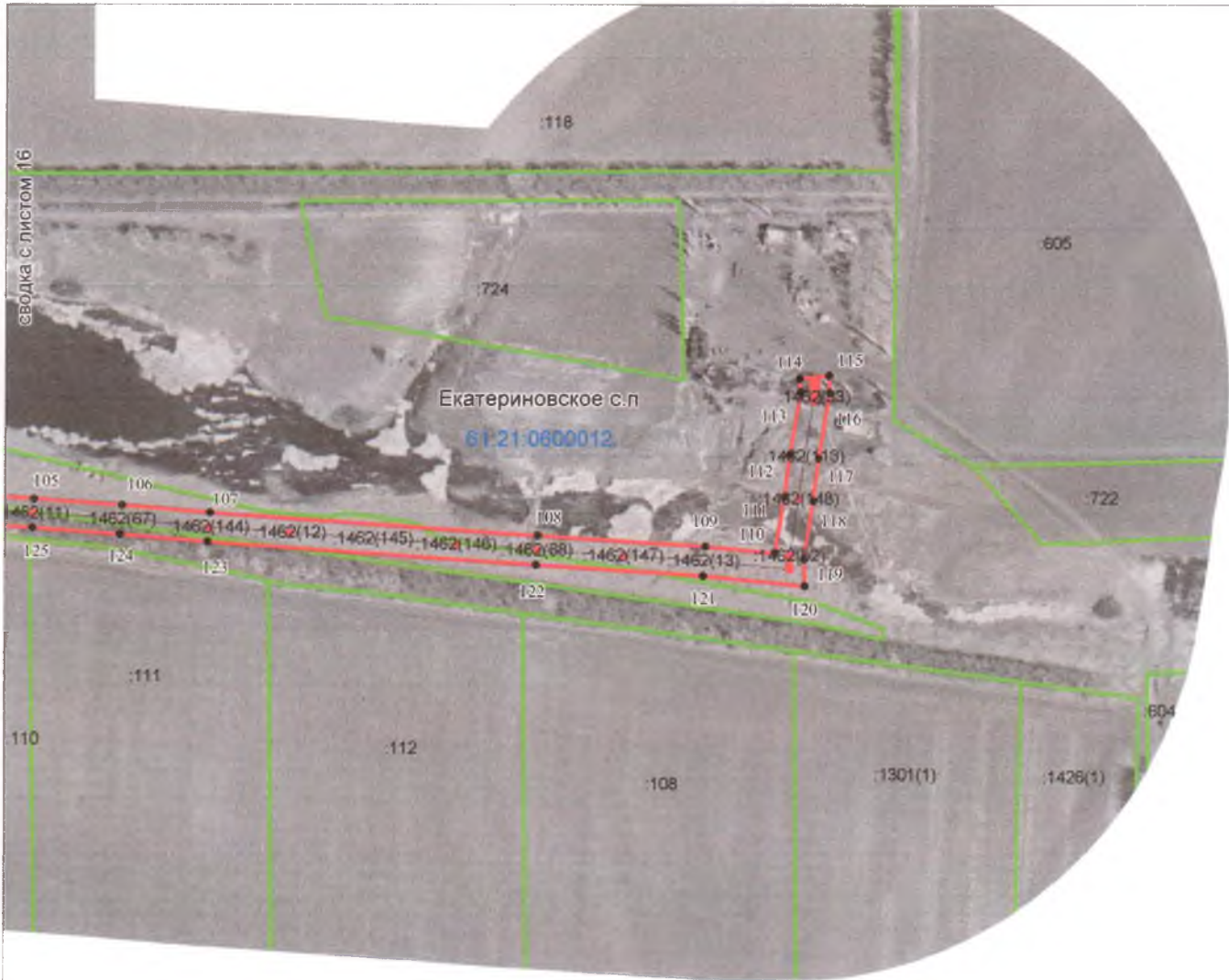
Кадастровый инженер:

Радаев А.П.

фамилия инициалы










СХЕМА РАСПОЛОЖЕНИЯ

границ публичного сервитута для размещения объектов ВЛ 10 кВ № 3 ПС Новоспасовская на территории Екатериновского сельского поселения, Матвеево-Курганского района Ростовской области



Условные обозначения и знаки

Масштаб 1: 5 000

-  -граница устанавливаемого публичного сервитута
-  - обозначение характерной точки границы устанавливаемого публичного сервитута
-  -ось линии электропередачи с опорами ЛЭП
-  -граница кадастрового квартала
-  -номер кадастрового квартала
-  -граница земельного участка по сведениям ГКН
-  -кадастровый номер земельного участка по сведениям ГКН
-  -наименования населенного пункта
-  -наименования сельского поселения



Радаев А.П.

фамилия инициалы